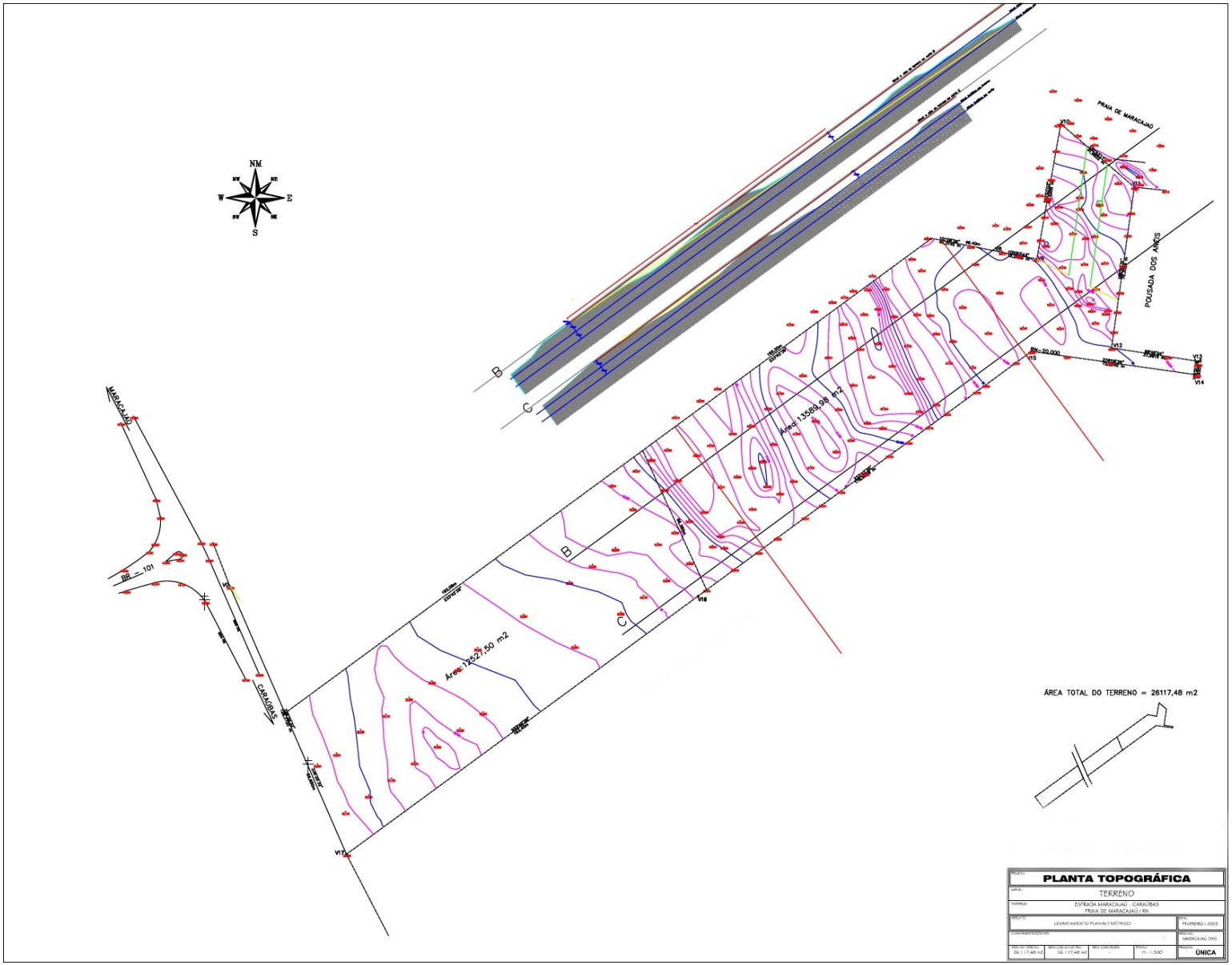

PROJETO:	PLANTA TOPOGRÁFICA			
ASSUNTO:	TERRENO			
ENDEREÇO:	ESTRADA MARACAJAÚ - CARAÚBAS PRAIA DE MARACAJAÚ / RN			
ASSUNTO:	LEVANTAMENTO PLANIALTIMÉTRICO		DATA: FEVEREIRO / 2005	
CLIENTE/RESPONSÁVEL:			ARQUIVO: MARACAJAÚ.DWG	
AREA DO TERRENO: 26.117,48 m2	AREA COM ALTIMETRIA: 26.117,48 m2	AREA CONSTRUIDA: -	ESCALA: 1/1 - 1:500	PRANCHA: ÚNICA

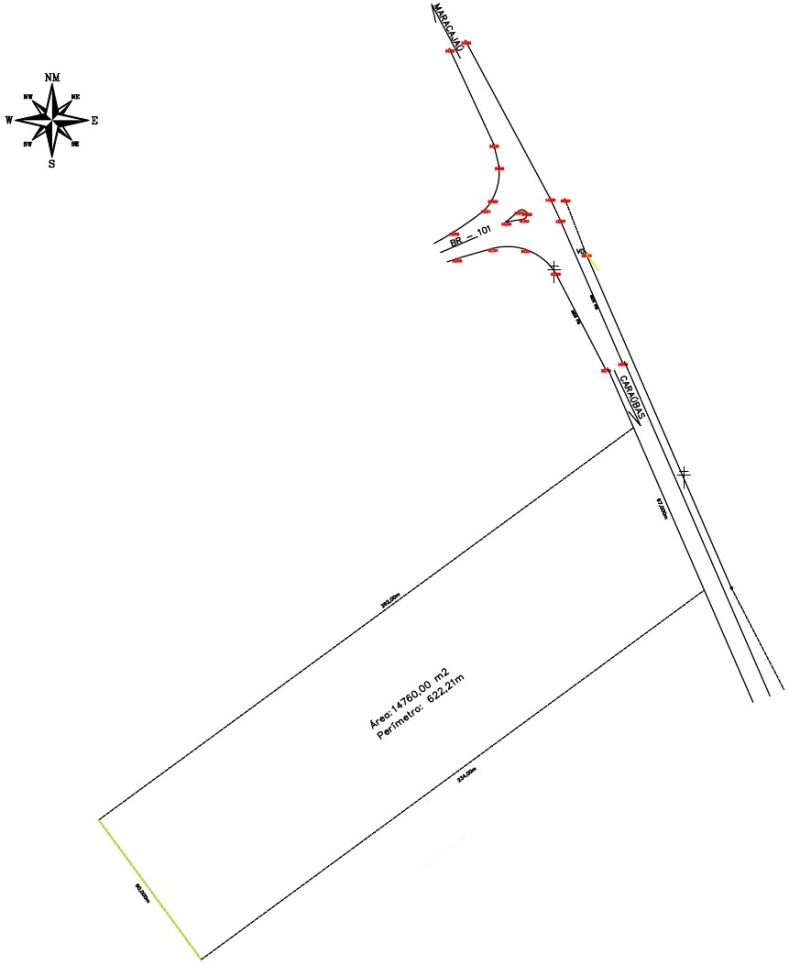

ÁREA TOTAL DO TERRENO = 14760,00 m2

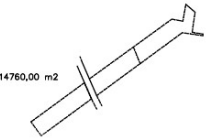

PROJETO: **PLANTA TOPOGRÁFICA**				
ASSUNTO: TERRENO				
ENDEREÇO: ESTRADA MARACAJAU - CARAÚBAS PRAIA DE MARACAJAU / RN				
ÁREA DO TERRENO: LEVANTAMENTO PLANIALTIMÉTRICO				DATA: FEVEREIRO / 2005
PROPRIETÁRIO/REQUERENTE:				ARQUIVO: MARACAJAU.DWG
AREA DO TERRENO: 14.760,00 m2	AREA COM AUTORIA: -	AREA CONSTRUIDA: -	ESCALA: 1/1 - 1:500	PRANCHA: ÚNICA